




Spitzbergen vertieft erleben


Die unberührte Natur Spitzbergens intensiv erleben

Auf dieser ausgedehnten Reise durch den Svalbard-Archipel bleibt genügend Zeit, um das Beste dieser magischen Region zu geniessen, eine Welt mit nahezu endlosem Tageslicht. Beobachten Sie Trottellummenschreie von hoch aufragenden Klippen oder Belugawale, die aus dem Meer aufsteigen. Erkunden Sie die mit Wildblumen geschmückte Tundra, halten Sie Ausschau nach Polarfüchsen und entdecken Sie historische Orte von Entdeckern und Jägern. Stossen Sie möglicherweise vor bis zum Packeis, um Walrosse und Bartrobben zu finden, und geniessen Sie die atemberaubend schönen Fjorde.


AUF EINEN BLICK


 18.06.2026 - 02.07.2026


 ab CHF 19'040.-


 15 Reisetage

 Sylvia Earle

 Spitzbergen

 Individualreise

 Kajak

- 
 - Modernes & familiäres Expeditionsschiff
 - Auf den Spuren der arktischen Tierwelt
 - Unberührte Landschaften entdecken



Reisedaten

18.06.2026 - 02.07.2026 Auf Anfrage

CHF 19'040.-

Reiseroute



Reiseprogramm

1. Tag: Ankunft in Oslo, Norwegen

Individuelle Anreise nach Oslo. Transfer zu Ihrem Hotel, wo auch die weiteren Reiseteilnehmer übernachten werden. Übernachtung in Oslo.

2. Tag: Flug Oslo - Longyearbyen, Einschiffung

Nach dem Frühstück Transfer zum Flughafen und Charterflug nach Longyearbyen. Auf der Fahrt zum Camp Barentz im Adventstal gibt Ihnen Ihr Reiseleiter eine Einführung in die faszinierende Geschichte von Longyearbyen. Im Camp Barentz angekommen, erwartet Sie eine Präsentation im grossen «lavvo» – einem traditionellen Gebäude Nordnorwegens. Sie werden auch Gelegenheit haben, Huskys zu treffen und vielleicht ein paar Souvenirs zu kaufen. Zurück in der Stadt steht ein Besuch des Svalbard-Museums auf dem Programm, bevor Sie am späten Nachmittag an Bord des Schiffes gehen. Machen Sie es sich in Ihrer Kabine gemütlich und geniessen Sie nach der obligatorischen Sicherheitseinweisung die Ausfahrt aus der Bucht hinaus in den Isfjord.

3. - 14. Tag: Spitzbergen

Svalbard bietet arktische Wildnis in ihrer schönsten Form. Das erfahrene Expeditionsteam nutzt sein Fachwissen, um die tägliche Reiseroute je nach Wetterlage, Meereisbedingungen und der Möglichkeit von Begegnungen mit Wildtieren auszuwählen. Oberhalb des Polarkreises sinkt die Sonne während des borealen Sommers bis Ende August nicht unter den Horizont, so dass Sie 24 Stunden Tageslicht geniessen und mehr Zeit haben, diesen atemberaubenden Teil der Erde zu erkunden.

Die eindrücklichen Fjorde, die herrlichen Gebirgszüge und die polare Wüste Spitzbergens sind reich an Fossilien und bilden die perfekte Kulisse für die Heldengeschichten der frühen Entdecker. Vielleicht treffen Sie auf Walrosse, die auf dem Meereis ausharren oder sich an Stränden suhlen. Vielleicht entdecken Sie hoch aufragende Klippen, auf denen Trottellummen nisten, und lauschen dem geschäftigen Gesang von Kolonien von Zwergalken, die in den Geröllhalden Schutz suchen.

Da Sie mehr Zeit als auf einer klassischen Svalbard-Reise haben, werden Sie versuchen, die beiden grössten Inseln des Archipels, Spitzbergen und Nordauslandet, zu erkunden. Sie können die Schönheiten von Barentsoya und Edgeoya geniessen, die in der Hinlopenstrasse liegen, einer bekannten Wanderroute für Eisbären. Es ist geplant, die Überreste alter Walfängersiedlungen und Pomoren zu besuchen und frühmorgens eine Zodiacfahrt zu unternehmen. Sie werden glitzernde Gletscher sehen, nach Belugas und nach Elfenbeinmöwen Ausschau halten.

Wenn es das Wetter und das Eis zulassen, fahren Sie entlang des nördlichsten Punktes des Svalbard-Archipels, einem bevorzugten Ort für eine grosse Walrosskolonie. Vielleicht begegnen Sie auch dem mächtigen Eisbären in seinem Element, auf dem Packeis. Ihr Expeditionsteam ist genauso begierig darauf wie Sie – sie werden ständig Ausschau halten, um den König der Arktis zu entdecken. Wenn Sie an einer fakultativen Aktivität wie dem Kajakfahren teilnehmen, haben Sie die Möglichkeit, die Arktis zu erleben, wann immer es die Bedingungen erlauben.

15. Tag: Ausschiffung in Longyearbyen, Flug Longyearbyen - Oslo

Ankunft in Longyearbyen am frühen Morgen. Nach dem Frühstück Ausschiffung. Sie haben anschliessend noch etwas Zeit zur freien Verfügung bevor Sie zum Flughafen gefahren werden für den Charterflug zurück nach Oslo. Individuelle Weiter- oder Heimreise. Aufgrund der Ankunftszeit des Charterflugs in Oslo ist normalerweise noch eine Übernachtung in Oslo nötig.

Im Preis inbegriffen

- Schiffsreise in der gebuchten Kabinenkategorie, inkl. Vollpension an Bord
- Übernachtung in Oslo
- Charterflug Oslo - Longyearbyen - Oslo
- Transfer Flughafen und Ausflug in die Umgebung von Longyearbyen
- Geführte Landausflüge (inkl. Zodiacfahrten)
- Vorträge durch Experten
- Kaffee/Tee/Wasser
- Expeditionsjacke (als Geschenk)
- Gummistiefel (zur Ausleihe)
- Hafen- und Landungsgebühren

Im Preis nicht inbegriffen

- An- und Rückreise ab/bis Oslo
- Trinkgelder (pro Reisetag werden USD 15.- dem Bordkonto belastet, man dies allerdings auch streichen/ändern lassen. Bei den Suiten ist das Trinkgeld im Passagepreis inbegriffen)
- Optionale Aktivitäten
- Versicherungen

Preise pro Person

- Saison 2026
- Dreibettkabine Standard ab CHF 19'040.-
- Doppelkabine Superior ab CHF 20'660.-
- Balkonkabine Kategorie C ab CHF 21'220.-
- Balkonkabine Kategorie B ab CHF 22'360.-
- Balkonkabine Kategorie A ab CHF 24'060.-
- Balkonkabine Superior ab CHF 26'240.-
- Junior Suite ab CHF 32'970.-
- Captain's Suite ab CHF 39'120.-

Die Preise sind Richtpreise und können variieren. Je nach Angebot und Nachfrage werden zum Teil auch substantielle Preisnachlässe gewährt.

Hinweise

Einzelkabinenzuschläge betragen je nach Kabinenkategorie und Verfügbarkeit 25 % bis 70 % und sind immer auf Anfrage.

Für Einzelreisende, welche gerne eine Kabine teilen möchten mit einem Reisenden des gleichen Geschlechts, versucht die Reederei einen passenden Reisebegleiter*in zu finden.

Gerne sind wir Ihnen bei der Organisation Ihrer An- & Abreise sowie allfälligen



Verlängerungsprogrammen behilflich.

Aufgrund von Wetter- und Eisverhältnissen sind Routenänderungen jederzeit vorbehalten.

