




## Spitzbergen & Grönland - Juwelen der Arktis


### Die Inselwelt nördlich des Polarkreises


Erleben Sie eine Kombination von unberührter Natur wie den grössten Fjord der Welt, den Scoresby Sund und isolierten Kulturen. Seien Sie Zeuge von kalbenden Gletschern, staunen Sie über Eisbergformen und wandern Sie in der Nähe von Vulkanen. Eine Vielzahl spektakulärer Fotos und Erinnerungen fürs Leben sind Ihnen gewiss.


#### AUF EINEN BLICK


 mehrere Reisedaten


 ab CHF 21'410.-

 15 Reisetage

 Greg Mortimer

 Spitzbergen / Jan Mayen / Grönland  
Ostküste

 Individualreise

 Kajak

- 
- Weitläufige Fjorde Grönlands
  - Polare Landschaft Spitzbergens
  - Arktische Tierwelt

## Reisedaten

|                         |             |   |              |
|-------------------------|-------------|---|--------------|
| 27.06.2026 - 11.07.2026 | Auf Anfrage |   | CHF 21'410.- |
| 10.07.2026 - 24.07.2026 | Auf Anfrage | umgekehrte Route (leicht abgeändertes Programm möglich) | CHF 21'410.- |
| 02.08.2026 - 16.08.2026 | Auf Anfrage | Sonnenfinsternis 12. August 2026                        | CHF 23'330.- |

## Reiseroute



## Reiseprogramm

### 1. Tag: Ankunft in Oslo, Norwegen

Individuelle Anreise nach Oslo. Transfer zu Ihrem Hotel, wo auch die weiteren Reiseteilnehmer übernachten werden. Übernachtung in Oslo.

### 2. Tag: Flug Oslo - Longyearbyen, Einschiffung

Nach dem Frühstück Transfer zum Flughafen und Charterflug nach Longyearbyen. Auf der Fahrt zum Camp Barentz im Adventstal gibt Ihnen Ihr Reiseleiter eine Einführung in die faszinierende Geschichte von Longyearbyen. Im Camp Barentz angekommen, erwartet Sie eine Präsentation im grossen «lavvo» – einem traditionellen Gebäude Nordnorwegens. Sie werden auch Gelegenheit haben, Huskys zu treffen und vielleicht ein paar Souvenirs zu kaufen. Zurück in der Stadt steht ein Besuch des Svalbard-Museums auf dem Programm, bevor Sie am späten Nachmittag an Bord des Schiffes gehen. Machen Sie es sich in Ihrer Kabine gemütlich und geniessen Sie nach der obligatorischen Sicherheitseinweisung die Ausfahrt aus der Bucht hinaus in den Isfjord.

### 3. - 5. Tag: Spitzbergen

Spitzbergen bietet arktische Wildnis in ihrer schönsten Form. Das Expeditionsteam wird ihr Fachwissen nutzen, um die genaue Reiseroute zu planen und die besten Optionen – je nach Wetter, Meereisbedingungen und Möglichkeiten zur Begegnung mit der Tierwelt – auszuwählen.

Eindrückliche Fjorde, imposante Gebirgszüge und eine an Fossilien reiche Polarwüste bilden die Kulisse für heldenhafte Geschichten über frühen Entdeckungen. Sie entdecken Walrosse, die auf dem Meereis oder an Stränden ausharren. An Land strecken Sie Ihre Beine bei Wanderungen durch Tundra, die mit farbenprächtigen Wildblumen übersät ist. Sie besuchen hoch aufragende Klippen, in denen Trottellummen und Papageientaucher nisten, und Geröllhalden, die Spitzbergens grösste Kolonien von Zwergalken beherbergen. Am denkwürdigsten wäre eine Begegnung mit dem majestätischen Eisbären auf dem Packeis. Ihr Expeditionsteam ist genauso begierig darauf wie Sie, sie zu finden. Aber garantieren kann man eine Sichtung halt nicht. Wenn Sie sich für eine optionale Aktivität wie Kajakfahren entschieden haben, werden Sie die Möglichkeit haben, diese Aktivität zu geniessen, wenn die Bedingungen es erlauben.

### 6. Tag: Auf See

Während Sie durch die Grönlandsee – den Hauptauslass des Arktischen Ozeans – fahren, können Sie Wale begegnen, die in den reichen Gewässern des Nordens fressen. Finnwale werden häufig gesichtet, und in den letzten Jahren wurden auch Blauwale gesichtet. Wenn sich das Schiff Ostgrönland nähert, können Sie auf mehr Packeis stossen und vielleicht Robben und eine Vielzahl von Seevögeln wie Eissturmvögel und Trottellummen sehen. Dieser Küstenabschnitt ist jedes Jahr bis zu acht Monate lang vom Treibeis eingeschlossen.

### 7. Tag: Jan Mayen

Heute versuchen Sie, bei Jan Mayen anzulanden. Der riesige, 2'277 Meter hohe Beerenberg-Vulkan ist der nördlichste aktive Vulkan der Welt und brach zuletzt im Jahr 1985 aus. Der nördliche Teil der Insel ist ein guter Ort, um Wale und Delfine zu beobachten, und beherbergt beeindruckende Gletscher, von denen einige bis ins Meer reichen. Wenn das Wetter günstig ist, werden Sie versuchen, in Kvalrossbukta, einer relativ geschützten Bucht an der Westküste der Insel, anzulanden. Dies ist eine der Anlandungen zur Versorgung der Wetterstation Olonkinbyen, die auf der Ostseite der Insel liegt.

### 8. - 13. Tag: Ostgrönland

In den kommenden Tagen stehen Ihnen zahlreiche Möglichkeiten zur Verfügung, die Ostküste Grönlands zu erkunden. Das Expeditionsteam wird ihr Fachwissen zusammen mit dem Kapitän

nutzen, um die Reiseroute von Tag zu Tag anzupassen, um Ihnen das Beste von Ostgrönland bieten zu können. Sie unternehmen in der Regel bis zu zwei Anlandungen oder Zodiac-Ausflüge pro Tag, darunter auch Fahrten entlang spektakulärer Eisklippen und zur Beobachtung von Walen, die nahe der Oberfläche fressen.

Machen Sie sich auf Eis gefasst – und zwar jede Menge davon! Ostgrönland bietet einige der beeindruckendsten Landschaften der Arktis. Tiefe Fjorde und schmale Kanäle, flankiert von spitzen, eisbedeckten Gipfeln, die bis zu 2'000 Meter hoch sind. Gletscher, die gigantische Eisberge gebären, die durch das Fjordsystem treiben, bilden eine atemberaubende Kulisse. Die Tundra-Landschaft ist die Heimat von Moschusochsen, Polarhasen und Rentieren. Überall in der Gegend gibt es archäologische Stätten der alten Thule-Kultur, historische Fallenstellerhütten und die Hütten der heutigen Inuit-Jäger. Ein Höhepunkt ist ein Besuch des Inuit-Dorf Ittoqqortoormiit, der isoliertesten und nördlichsten Dauersiedlung in der Region, mit etwa 450 Einwohnern. Die Gemeinde verfügt über ein ausgezeichnetes Museum, einen Souvenirladen und eine Fülle grönländischer Schlittenhunde.

Erkunden Sie den Scoresby Sund, den grössten Fjord der Welt und ein beliebtes Jagdgebiet der örtlichen Inuit. Massive Gletscher fliessen in diesen Fjord, in dem Hunderte majestätische Eisberge kalben. Es ist ein spektakulärer Ort, den man einfach gesehen haben muss, um es zu glauben. Nördlich des Scoresby Sund liegen die Fjorde Kong Oskar und Kaiser Franz Josef Fjord, zwei der bedeutendsten Fjordsysteme Grönlands, zu denen jeweils mehrere kleinere Fjorde und Sunde gehören. Dank des fruchtbaren vulkanischen Bodens und der umliegenden Berge, die Schutz vor starken Winden bieten, ist das Gebiet reich an Wildtieren. In der Nähe der Fjorde können Sie Moschusochsen, Polarfüchse, Berghasen und Rentiere beobachten. Blicken Sie in den Himmel, und Sie können Eismöwen, Dreizehenmöwen, Eissturmvögel, Kolkraben oder Eiderenten beobachten.

Der Kapitän wird versuchen, in den Kaiser-Franz-Josef-Fjord zuzufahren, ein abgelegenes und selten besuchtes Fjordsystem mit unzähligen Erkundungsmöglichkeiten, das im Nationalpark Nordostgrönland liegt. Bei der Fahrt durch den Kong Oskar Fjord bewundern Sie die geologische Schönheit der Berge. Dann geht es weiter in Richtung Süden entlang der Küste von Liverpool Land, wobei die Passage von den Eisverhältnissen abhängt.

Während Wanderungen durch die Tundra suchen Sie nach alten Friedhöfen und Sommerdörfern, die vor 3'000 Jahren von Inuit bewohnt wurden. Vielleicht sehen Sie während den Wanderungen auch Moschusochsen, Polarhasen und Rentiere grasen. Das Labyrinth der ruhigen, miteinander verbundenen Wasserwege bietet hervorragende Möglichkeiten zum Seekajakfahren. Sie werden Ringelrobben sehen und vielleicht sogar einen Eisbären, der auf dem Packeis jagt.

#### **14. Tag: Auf See**

Bei der Überquerung der Dänemarkstrasse nach Island halten Sie Ausschau nach Walschlägen und fotografieren die vielen Seevögel, die Ihrem Schiff im allgegenwärtigen arktischen Wind folgen. Denken Sie über Ihre letzten Erlebnisse nach, tauschen Sie vielleicht Fotos aus und atmen Sie die frische Seeluft ein, bevor das Schiff wieder in die Zivilisation zurückkehrt.

#### **15. Tag: Ausschiffung in Reykjavik, Island**

Ankunft in Reykjavik. Nach dem Frühstück Ausschiffung und individuelle Weiter- oder Heimreise. Die Reederei stellt noch Transfers entweder ins Stadtzentrum oder zum Flughafen Keflavik zur Verfügung.

## Im Preis inbegriffen

- Übernachtung in Oslo, inkl. Frühstück
- Transfer Flughafen und Ausflug in die Umgebung von Longyearbyen
- Charterflug Oslo - Longyearbyen
- Schiffsreise in der gebuchten Kabinenkategorie, inkl. Vollpension an Bord
- Geführte Landausflüge (inkl. Zodiacfahrten)
- Vorträge durch Experten
- Kaffee/Tee/Wasser
- Expeditionsjacke (als Geschenk)
- Gummistiefel (zur Ausleihe)
- Hafen- und Landungsgebühren
- Transfer zum Flughafen oder ins Stadtzentrum am Ausschiffungstag

## Im Preis nicht inbegriffen

- An- und Rückreise ab Reykjavik/bis Oslo
- Trinkgelder (pro Reisetag werden USD 15.- dem Bordkonto belastet, man dies allerdings auch streichen/ändern lassen. Bei den Suiten ist das Trinkgeld im Passagepreis inbegriffen)
- Optionale Aktivitäten
- Versicherungen

## Preise pro Person

- Dreibettkabine Standard ab CHF 21'410.-
- Doppelkabine Standard ab CHF 21'980.-
- Balkonkabine Kategorie C ab CHF 23'900.-
- Balkonkabine Kategorie B ab CHF 25'150.-
- Balkonkabine Kategorie A ab CHF 27'070.-
- Balkonkabine Superior ab CHF 29'570.-
- Junior Suite ab CHF 37'060.-
- Captain's Suite ab CHF 43'970.-

Die Preise sind Richtpreise und können variieren. Die Reederei gewährt je nach Buchungslage und Zeitpunkt zum Teil substantielle Rabatte.

## Hinweise

Einzelkabinenzuschläge betragen je nach Kabinenkategorie und Verfügbarkeit 25 % bis 70 % und sind immer auf Anfrage.

Für Einzelreisende, welche gerne eine Kabine teilen möchten mit einem Reisenden des gleichen Geschlechts, versucht die Reederei einen passenden Reisebegleiter\*in zu finden

Gerne sind wir Ihnen bei der Organisation Ihrer An- & Abreise sowie allfälligen



Verlängerungsprogrammen behilflich.

Aufgrund von Wetter- und Eisverhältnissen sind Routenänderungen jederzeit vorbehalten.

