




Grönlands Fjorde und Nationalparks


Expeditionsreise zum grössten Fjordsystem der Erde


Begleiten Sie eine Expeditionskreuzfahrt von Island nach Ostgrönland und entdecken Sie die Natur und Menschen der kaum besuchten Ostküste Grönlands. Das Kangerittivaq-Fjordsystem ist eine gewaltige Anordnung von Fjorden und Gletschern, die sich über mehr als 62'000 Quadratkilometer erstrecken. Der Nordostgrönland-Nationalpark ist ein gigantisches Naturreservat mit einer Fläche von mehr als 971'245 Quadratkilometern, das sich im entlegenen nordöstlichen Teil Grönlands befindet, wo sich die Tierwelt frei entfalten kann.


AUF EINEN BLICK


 mehrere Reisedaten


 ab CHF 7'140.-

 13 Reisetage

 Spitsbergen

 Grönland Ostküste

 Individualreise

-  • Das weltweit grösste Fjordsystem
- Eindrückliche Landschaften
- Familiäres Expeditionskreuzfahrtschiff

Reisedaten

19.08.2026 - 31.08.2026	Auf Anfrage	CHF 7'330.-
09.09.2026 - 21.09.2026	Auf Anfrage	CHF 7'140.-

Reiseroute



Reiseprogramm

1. Tag: Einschiffung in Reykjavik, Island

Individuelle Anreise nach Reykjavik. Reykjavik ist die nördlichste Hauptstadt der Welt. Norwegische Siedler benannten den Ort Reykjavik (es bedeutet soviel wie 'Rauchbucht') nach den aufsteigenden Dampfwolken der heissen Quellen der Region. Die Umgebung bietet fantastische Naturschauspiele mit Geysiren, Berglandschaften, Gletschern und geothermischen Bädern. Einschiffung am Nachmittag. Gegen Abend geht's los.

2. Tag: Auf See

Heute stellt Ihnen das Expeditionsteam die AECO vor – die Association of Arctic Expedition Cruise Operators – die sich dafür einsetzt, dass der Tourismus in der Arktis die verletzte, natürliche Umwelt, lokale Kulturen und kulturelle Überreste bewahrt. Im Science Center lernen Sie mehr über die Tierwelt und die Ökosysteme der Arktis.

3. - 10. Tag: Fjordsystem des Kangerittivaq und Nordostgrönland-Nationalpark

Sie werden die nächsten Tage mit der Erkundung der abgelegenen und unberührten Ostküste Grönlands verbringen. Dieser lange Küstenabschnitt, der sich über 2'800 Kilometer von Norden nach Süden erstreckt, ist selbst für grönländische Verhältnisse sehr kalt, isoliert und abgelegen. Der nach Süden fliessende Ostgrönlandstrom sorgt für viel Meereis direkt aus dem Nordpolarmeer – was zwar die Besiedlung durch den Menschen erschwert, dafür aber ein Paradies für die vom Eis abhängige Tierwelt wie etwa dem Eisbären schafft.

Die örtlichen Wetter- und Eisbedingungen bestimmen die genaue Reiseroute. Der Kapitän plant jedoch zuerst zum Kangerittivaq zu fahren, dem grössten Fjordsystem der Welt. Diese wilde und zerklüftete Region mit ihren unzähligen Eisbergen, die in spiegelglattem Wasser schwimmen, umgeben von hohen Bergen, löst in vielen ein Gefühl von vollkommener Ruhe und Gelassenheit aus. Wenn die Bedingungen es zulassen, werden Sie zudem Ittoqqortoormiit, die abgelegenste bewohnte Gemeinde der westlichen Hemisphäre, besuchen.

Sofern die Meereisbedingungen günstig sind, setzen Sie die Reise in Richtung Norden zum Nordostgrönland-Nationalpark fort – dem grössten Nationalpark der Welt (23 x so gross wie die Schweiz!).

Abgesehen von alten Trapperhütten, einigen wissenschaftlichen Forschungsstationen und einem militärischen Aussenposten gibt es in diesem nahezu 972'000 Quadratkilometer grossen Park nur sehr wenige Spuren menschlichen Lebens.

11. - 12. Tag: Auf See

Der Kapitän nimmt wieder Kurs zurück auf Island. Lassen Sie die Erlebnisse der vergangenen Tage Revue passieren. Besuchen Sie das Science Center, entspannen Sie an Deck und beobachten Sie die Seevögel, die Ihrem Schiff folgen.

13. Tag: Ausschiffung in Reykjavik, Island

Sie erreichen Islands Hauptstadt in den frühen Morgenstunden. Wenn Sie mehr von diesem Land entdecken möchten, ergänzen Sie Ihre Reise mit einem Nachprogramm, bevor Sie nach Hause fliegen. Anschliessend individuelle Heim- oder Weiterreise.

Im Preis inbegriffen

- Schiffsreise in der gebuchten Kabinenkategorie, inkl. Vollpension an Bord
- Eine Auswahl an geführten Ausflügen sowie begleitete Anlandungen
- Vorträge durch Experten (in Deutsch und Englisch)
- Eine Auswahl an Getränken zu den Mahlzeiten (Wasser, Kaffee, Tee, Softgetränke, Wein, Bier)
- Kostenloses WLAN an Bord
- Wind- und regenabweisende Expeditionsjacke (geschenkt)
- Gummistiefel und Trekkingstöcke (zur Ausleihe)
- Hafen- und Landungsgebühren

Im Preis nicht inbegriffen

- An- und Rückreise ab/bis Reykjavík
- Optionale Aktivitäten
- Versicherungen
- Trinkgelder (nicht obligatorisch)

Preise pro Person

- Saison 2026
 - POLAR Innenkabine ab CHF 7'140.-
 - POLAR Aussenkabine ab CHF 8'350.-
 - ARKTIS Aussenkabine Superior ab CHF 9'280.-
 - EXPEDITION Suite ab CHF 12'140.-
- Die Preise sind Richtpreise und können variieren, da die Reederei die Preise je nach Nachfrage und Buchungszeitpunkt variabel gestaltet. Die publizierten Preise sind die Normalpreise, der tatsächliche Tagespreis kann also unter Umständen auch tiefer sein.

Hinweise

Der Einzelzuschlag ist immer auf Anfrage.

Gerne sind wir Ihnen bei der Organisation Ihrer An- & Abreise sowie allfälligen Verlängerungsprogrammen behilflich.

Aufgrund von Eis- und Wetterverhältnissen sind Routenänderungen jederzeit vorbehalten.

