





## Ostgrönland - Scoresby Sund mit Polarlicht


Eintauchen in die Welt von Eis- und Himmelspektakel


Wenn Sie entlang der Ostküste von Grönland und durch die Gewässer des Scoresby Sundes fahren, dann ist das die Heimat von mehreren Walarten. Entdecken Sie eindrückliche Eisberge und erkunden Sie mit dem Scoresbysund das grösste Fjordsystem der Welt. Wenn Ihnen das Wetter hold ist, wird Ihnen auch das Nordlicht viel Freude bereiten.


### AUF EINEN BLICK


 Grönland Ostküste

 Preis auf Anfrage

 Lange Wanderungen / Tauchen

 Ortelius

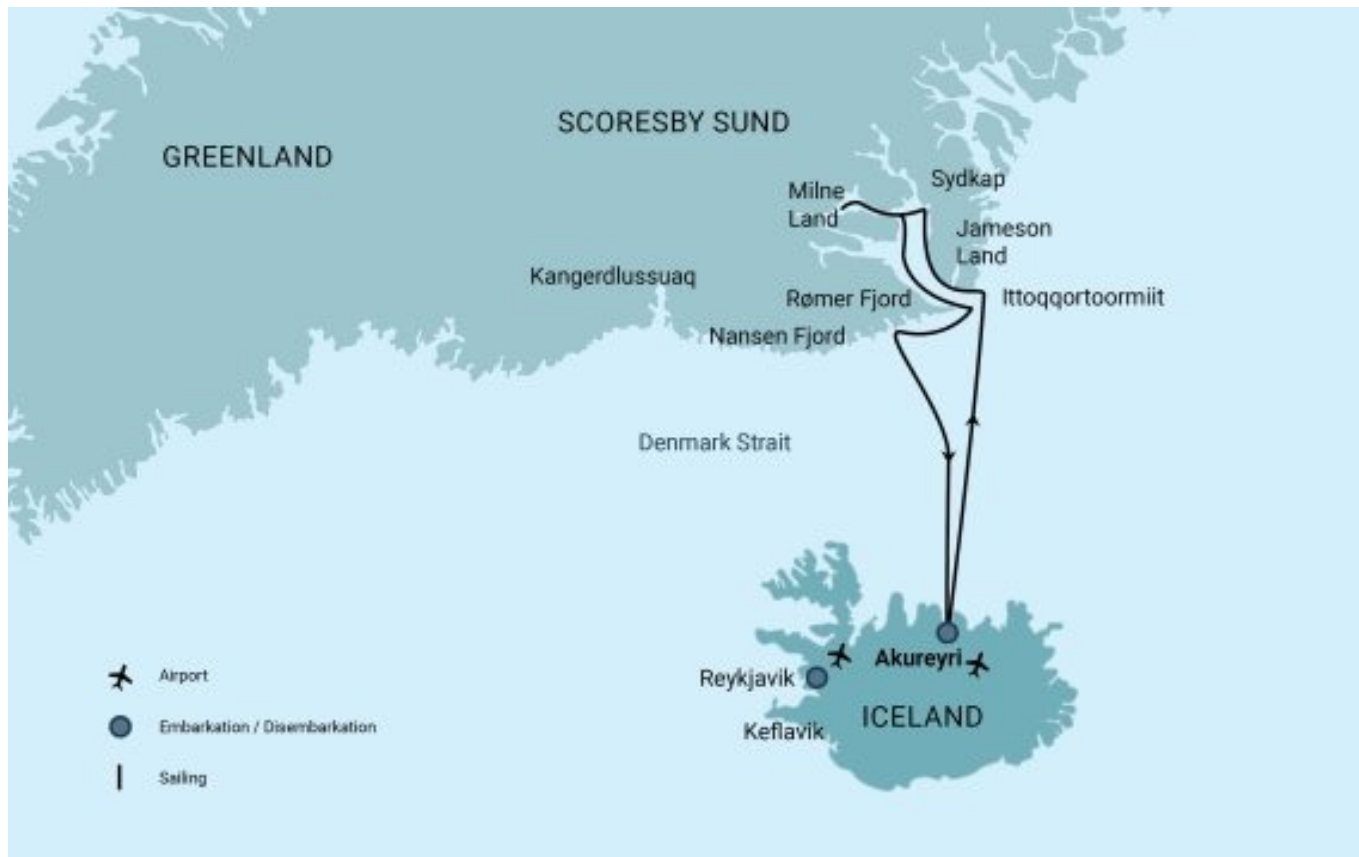
 Individualreise

- 
- Das grösste Fjordsystem der Welt
  - Die Chance Wale zu entdecken
  - Familiäres Expeditionskreuzfahrtschiff



## Reisedaten

### Reiseroute



## Reiseprogramm

### 1. Tag: Einschiffung in Akureyri, Island

Individuelle Anreise nach Reykjavik. Von hier aus fahren Sie mit einem Bus zum Schiff nach Akureyri (muss im Voraus gebucht werden, nicht im Preis inbegriffen) und Einschiffung auf Ihr Expeditionsschiff. Nach dem Kabinenbezug und der Sicherheitsübung heisst es "Leinen los!".

### 2. Tag: Auf See

Auf der Fahrt gegen Norden sehen Sie möglicherweise Eissturmvögel, Dreizehenmöwen, Basstölpel und Trottellummen. In der Region des nördlichen Polarkreises entdecken Sie vielleicht Wale. Am Abend wenn Sie sich Ostgrönland in die Nähe von Brewster nähern, kommen die ersten Eisberge in Sicht.

### 3. Tag: Scoresby Sund

Heute erreichen Sie den Scoresby Sund und fahren entlang der vergletscherten Volquart Boons Küste. Eventuell bietet sich ein Ausflug mit den Zodiacs entlang einer der Gletscherfronten an, in Kombination mit einem Besuch der Basaltsäulen und Eisformationen von Vikingebugt.

Am Nachmittag will der Kapitän an der Ostküste von Milne Land vorbeifahren, vorbei an einer

Vielzahl von riesigen Eisbergen. Wenn Sie in Charcot Havn anlanden können, werden Sie eine Wanderung zum Charcot-Gletscher unternehmen. Anschliessend Weiterfahrt nach Bjørneør in den Øfjord.

#### **4. Tag: Røde Fjord**

Das Expeditionsteam hat einen Ausflug mit den Zodiacs in der Nähe von Røde Ø geplant. Dort befinden sich die wahrscheinlich die schönsten Eisberge der Welt: das Blau-Weiss der Eisberge bildet einen scharfen Kontrast gegen die roten Sedimenthänge. Der Plan für den Nachmittag ist, durch die nördlichen Teile des Røde Fjords zu fahren. Da haben Sie die Chance, Moschusochsen und Tundra mit Herbstlaub zu sehen.

#### **5. Tag: Sydkap**

Am Morgen treffen Sie auf riesige Eisberge, einige über 100 Meter hoch und mehr als einen Kilometer lang. Die meisten von ihnen sind auf Grund gelaufen, da der Fjord nur etwa 400 Meter tief ist. Sie landen dann in der Nähe des Sydkap, mit schönen Ausblicken auf Hall Bredning, wo sich normalerweise viele Schneehasen tummeln.

Die heutige lange Wanderung führt von Sydkap nach Nordøstbugt (12 Kilometer), wo der von Holger Danskes Briller kommende Fluss ins Meer mündet. Das Expeditionsteam plant, am Ufer entlang nach Süden bis Satakajik zu wandern und dabei Walwirbel und die Überreste der Sommerhäuser von Thule zu sehen. Passagiere, die nicht an der langen Wanderung teilnehmen, können sich an diesem Ort für den zweiten Ausflug des Tages anschliessen.

#### **6. Tag: Liverpool Land / Ittoqqortoormiit**

Heute machen Sie eine Anlandung auf Liverpool Land in Hurry Inlet und werden die Tundra erkunden. Am Nachmittag ist ein Stop in Ittoqqortoormiit, der grössten Siedlung im Scoresbysund, geplant. Etwa 500 Einwohner leben dort. Bei der Post können Briefmarken für Postkarten gekauft werden oder Sie können einfach spazieren gehen, um die Schlittenhunde und die trocknenden Häute von Robben und Moschusochsen zu sehen. Am Nachmittag geht die Fahrt weiter nach Süden, vorbei an den malerischen Landschaften der Blossville Küste.

#### **7. Tag: Stewart Ø**

Die Insel Stewart Ø ist eine wichtige Jagdstation für die Bewohner von Scoresby Sund und ein gutes Gebiet, um Eisbären, Narwale und Überreste der Thule-Häuser zu beobachten.

#### **8. Tag: Turner Sund / Rømer Fjord**

Der Turner Sund und der Rømer Fjord bieten Ihnen die Möglichkeit, weit ins Landesinnere zu fahren. Hier haben Sie vielleicht die Gelegenheit, Narwale zu beobachten.

#### **9. Tag: Auf See**

Ein Tag auf See gibt Ihnen die Chance, Wale und Seevögel von Deck aus zu beobachten - und in der Nacht bei den richtigen Wetterbedingungen das magische Lichtspiel des Nordlichts zu geniessen.

#### **10. Tag: Ausschiffung in Akureyri, Island**

Sie gehen in Akureyri von Bord, von wo Sie mit einem Bus nach Reykjavik fahren können. Die Fahrt dauert ungefähr sechs Stunden und muss im Voraus gebucht werden (nicht im Preis inbegriffen). Individuelle Weiterreise.

## Im Preis inbegriffen

- Schiffsreise in der gebuchten Kabinenkategorie, inkl. Vollpension an Bord
- Geführte Landausflüge (inkl. Zodiacfahrten)
- Vorträge durch Experten (in Englisch)
- Kaffee/Tee/Wasser
- Gummistiefel und Schneeschuhe (zur Ausleihe)
- Internetnutzung (jeweils 1,5 GB pro 24 Stunden)
- Hafen- und Landungsgebühren

## Im Preis nicht inbegriffen

- An- und Rückreise nach/von Reykjavik
- Bustransfer ab/bis Reykjavik am Ein- und Ausschiffungstag.
- Versicherungen
- Trinkgelder

## Preise pro Person

- Vierbettkabine ab CHF 4'950.-
  - Dreibettkabine ab CHF 6'100.-
  - Doppelkabine Bullauge ab CHF 7'160.-
  - Doppelkabine Fenster ab CHF 7'730.-
  - Doppelkabine Deluxe ab CHF 8'310.-
  - Doppelkabine Superior ab CHF 9'320.-
- Die Preise sind Richtpreise und können variieren.

## Hinweise

Der Einzelkabinenzuschlag beträgt 70 %.

Einzelreisende können ohne Aufpreis eine Kabine mit einem Reisenden des gleichen Geschlechts teilen.

Gerne sind wir Ihnen bei der Organisation Ihrer An- & Abreise sowie allfälligen Verlängerungsprogrammen behilflich.

Aufgrund von Wetter- und Eisverhältnissen sind Routenänderungen jederzeit vorbehalten.

