




Grönland - Land der Eisberge


Die wilde und unberührte Ostküste Grönlands werden Sie auf dieser Reise entdecken. Die Reiseroute ist auf ein authentisches Polarerlebnis ausgelegt, bei dem Sie den grössten Nationalpark der Welt, gigantische Gletscher und Eisberge sowie die Tierwelt Grönlands wie die ikonischen Moschusochsen, aber auch Walrosse, Robben und vielleicht auch Wale beobachten können.


AUF EINEN BLICK

 15.08.2026 - 24.08.2026


 ab CHF 12'140.-

 10 Reisetage

 Polarfront

 Grönland Ostküste

 Schiffkategorie 2 - 24 Gäste

- 
- In eindrucklichen Fjorden kreuzen
 - Gigantische Eisberge entdecken
 - Die Natur mit nur wenigen Mitreisenden erleben

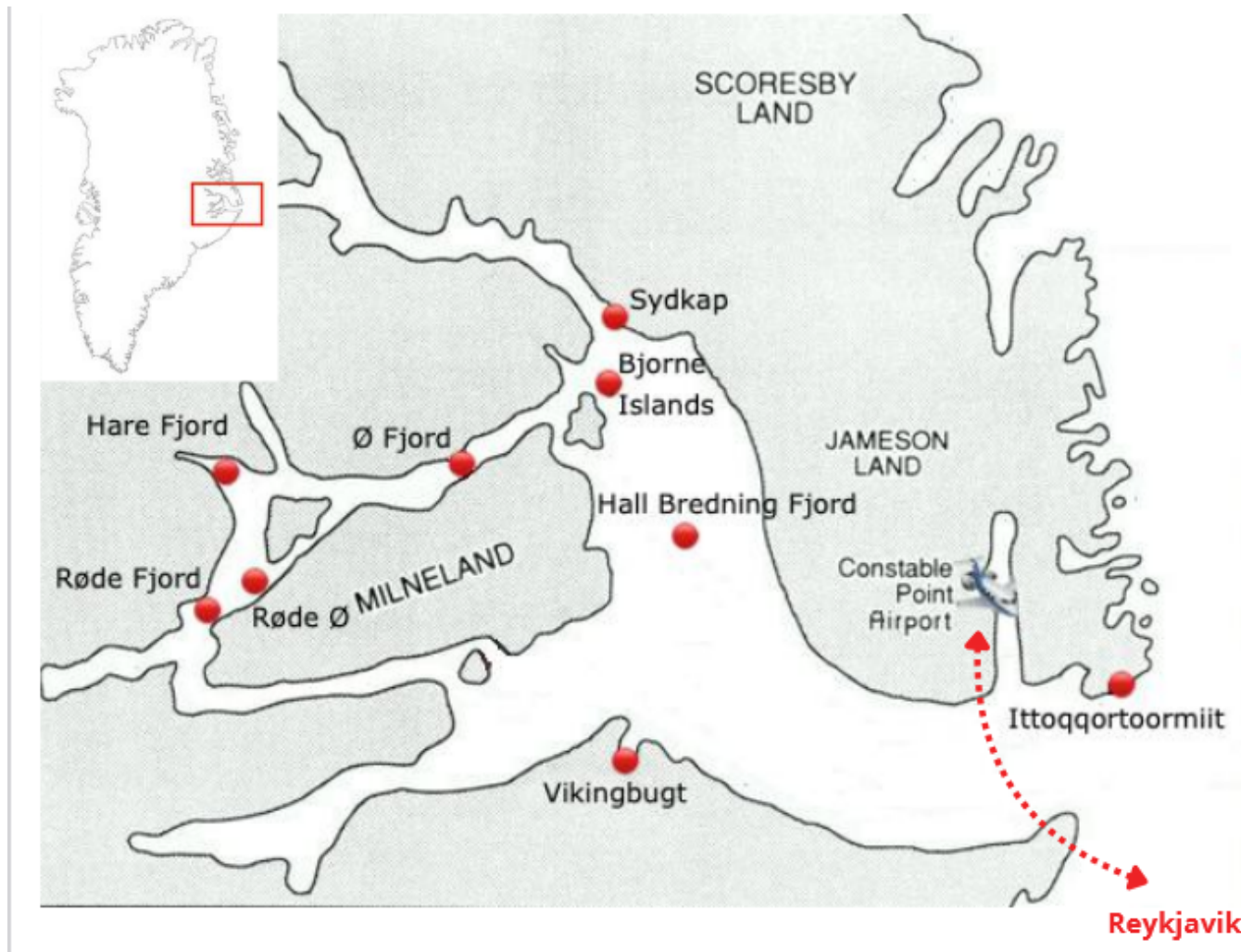


Reisedaten

15.08.2026 - 24.08.2026 Auf Anfrage

CHF 12'140.-

Reiseroute



Reiseprogramm

1. Tag: Flug Reykjavik - Constable Point / Einschiffung in Constable Point

Individuelle Anreise nach Reykjavik am Vortag. Heute fliegen Sie mit einem Charterflug von Reykjavik nach Constable Point. Auf dem kleinen Flughafen von Nerlerit Inaat werden Sie zum Schiff gefahren und von der Mannschaft begrüsst.

2. - 9. Tag: Kreuzen im Scoresby Sund

Die nächsten Tage kreuzen Sie im Scoresby Sund. Der Kapitän wird die jeweilige Reihenfolge der Anlandungen aufgrund des Wetters und möglichen Tiersichtungen Tag für Tag festlegen. Folgende Orte können angelaufen werden:

Hall Bredning Fjord

Hier sehen Sie einige der grössten Eisberge der Arktis. Viele dieser Eisriesen liegen unbeweglich auf dem Grund des Scoresby Sund, der nur 400 Meter tief ist. Einige dieser eisigen Gebilde sind über 100 Meter hoch und mehr als einen Kilometer lang. Anschliessend gehen Sie an Land, um eine Wanderung zu unternehmen, mit schönen Ausblicken auf den malerischen Hall Bredning und der Möglichkeit, den scheuen Schneehasen zu entdecken.

Sydkap

Das Kap Sydkap ist bekannt für seine sanften Hänge, die mit einer farbenfrohen Tundra bedeckt sind und einen herrlichen Ausblick auf die Parade gigantischer Eisberge, die aus dem Nordvestfjord in den Fjord fliessen. Sie unternehmen auch eine Wanderung, bei der Sie wunderschöne Ausblicke auf die malerische Bredning-Bucht geniessen können.

Bjorne Islands

Diese unbewohnten Inseln (auf Deutsch "Bäreninsel") wurden von Carl Ryder während seiner Expedition nach Ostgrönland so benannt, weil ein Bär erschossen werden musste, als die Inseln am 4. September 1891 besucht wurden. Die einzelnen Inseln erhielten keine Namen, sondern wurden 1934 von I bis XI nummeriert.

Ø FJORD

Dieser 74 Kilometer lange Fjord ist von imposanten Gipfeln umgeben. Sein ruhiges Wasser ist mit riesigen Eisbergen übersät, von denen einige auf dem Meeresgrund aufgesetzt sind und dadurch eine surreale Atmosphäre schaffen.

Hare Fjord

Der Hare Fjord, der Hasenfjord, ist wie sein Nachbar, der Rode Fjord, mit riesigen Eisbergen übersät. Eiskathedralen zwischen denen Sie mit dem Zodiac slalomfahren werden. Sie gehen auch an Land, um eine Wanderung in der blühenden Tundra zu unternehmen.

RODE Ø Island

Røde Ø, die rote Insel, ist eine wunderschöne Insel aus rotem Sandstein, die oft als "marsähnlich" beschrieben wird. Ihre roten Felshänge aus Sandsteinsedimenten bilden einen auffälligen Kontrast zu den dunkelblauen Gewässern der Arktis und den riesigen blau-weissen Eisbergen, die im Scoresby Sund vorkommen.

Ittoqqortoormiit

Ittoqqortoormiit bedeutet auf Grönländisch „Siedler mit grossen Häusern“ und liegt an der Mündung des Scoresby Sund. Es ist die grösste bewohnte Siedlung in diesem Gebiet. Die 400 Einwohner dieses abgelegenen Aussenpostens verlassen sich auf die Natur, um ihren Lebensunterhalt zu bestreiten. Sie leben mehrheitlich von der traditionellen Jagd und Fischerei. Das Dorf wurde 1925

aufgrund der nahrungsreichen Gewässer an der Mündung des Scoresby Sund fließt hier gegründet.

Vikingbukt

Die Wikingerbucht ist bekannt für ihre beeindruckenden Basaltsäulen, welche entlang der Klippen zu finden sind, und ihre Eisformationen. Die Säulen entstehen, wenn Lavaströme langsam abkühlen und schrumpfen und dabei hexagonale Risse bilden, die bis zu zehn Meter lang sein können. Die rötliche Farbe der Felsen ist auf Eisen zurückzuführen. Sie fahren mit dem Zodiac am Fusse dieser spektakulären Klippen entlang.

10. Tag: Ausschiffung in Constable Point / Flug nach Reykjavik

Ausschiffung in Constable Point und Transfer zum Flughafen für den Rückflug nach Reykjavik. Anschliessend individuelle Weiter- oder Rückreise.

Im Preis inbegriffen

- Charterflug Reykjavik - Constable Point - Reykjavik
- Schiffsreise in der gebuchten Kabinenkategorie, inkl. Vollpension an Bord
- Landausflüge mit Zodiacs
- Vorträge durch Experten (in französisch)
- Hafен- und Landungsgebühren

Im Preis nicht inbegriffen

- Anreise nach / von Reykjavik
- Versicherungen
- Trinkgelder

Preise pro Person

- Saison 2026
 - Doppelkabine "Mike" ab CHF 12'140.-
 - Doppelkabine "Loomis" ab CHF 12'950.-
 - Doppelkabine "Armateur" ab CHF 14'160.-
- Die Preise sind Richtpreise und können variieren. Der Einzelkabinenzuschlag beträgt 25 %

Hinweise

Gerne sind wir Ihnen bei der Organisation Ihrer An- & Abreise sowie allfälligen Verlängerungsprogrammen behilflich.

Aufgrund von Wetterverhältnissen sind Routenänderungen jederzeit vorbehalten.

