




## Natur und Traditionen Islands


Komplette Umrundung von Island, einem Land der Extreme und Kontraste an der Grenze d


Zwischen riesigen Gletschern, tiefen Fjorden, Vulkanen und brodelnden Geysiren, bietet Island ein breites Spektrum an wildromantischen Landschaften.

### AUF EINEN BLICK


 27.06.2026 - 06.07.2026


 ab CHF 6'910.-

 10 Reisetage

 L'Austral

 Island

 Individualreise

- 
- Einzigartige Landschaften
  - vulkanische Hochebene
  - Modernes Expeditionskreuzfahrtschiff



## Reisedaten

27.06.2026 - 06.07.2026 Auf Anfrage

CHF 6'910.-

## Reiseroute



## Reiseprogramm

### 1. Tag: Einschiffung Reykjavik, Island

Individuelle Anreise nach Island und Einschiffung an Bord Ihres Expeditionsschiffs gegen späteren Nachmittag. Am Abend heisst es dann: Leinen los und Ihre Reise beginnt.

### 2. Tag: Kreuzen um die Insel Surtsey

Die Vulkaninsel Surtsey ist ein Basalttropfen im Nordatlantik, der zwischen 1963 und 1967 durch den Ausbruch eines Unterwasservulkans entstanden ist. Sie liegt vor der Vestmannaeyjar-Inselgruppe im Süden Islands. Die Anlandung auf dieser Insel, die zum UNESCO-Welterbe gehört, ist nicht erlaubt, um ihr unberührtes Ökosystem vor jedem menschlichen Einfluss zu schützen. Nur einige Wissenschaftler haben Zugang, um die Besiedelung der Insel mit Pflanzen und Tieren zu studieren. Nach Moosen, Pilzen und Flechten kamen Gefässpflanzen. Nach und nach wurde sie von mehr als 300 Arten von Wirbellosen und 90 Vogelarten besiedelt. Bei einer Umfahrung von Surtsey können Sie den einmaligen Blick auf die Konturen dieser aussergewöhnlichen Insel geniessen.

### 3. Tag: Heimaey, Westmännerinseln

Diese vor der Südküste Islands gelegene Insel ist die grösste der Westmännerinseln und die einzige bewohnte des Archipels. Von den steil aufragenden Vulkanen Eldfell und Helgafell bis zu den grünen Wiesen des Vulkans Herjólfsdalur enthüllt Sie Ihnen eine kontrastreiche Natur. Auf der Strasse von Stórhöfði fahren Sie oberhalb von grauen Sandstränden und vom Nordpolarmeer geformten Klippen. Bei dieser Gelegenheit können Sie auch die goldbraunen Heiden auf dem Gipfel der Berge bewundern. Der anmutige Flug der Eissturmvögel und der Lummen begleitet Ihre Spaziergänge auf den vom Wind gepeitschten Hochebenen.

### 4. Tag: Auf See

Geniessen Sie während der Überfahrt auf See die zahlreichen Freizeitangebote an Bord.

### 5. Tag: Djúpivogur

Djúpivogur ist eine Kleinstadt auf einer Halbinsel in der Region Austurland im Osten Islands. Drei prachtvolle Fjorde teilen die Küste: Berufjörður, Hamarsfjörður und Álftafjörður. Die Stadt liegt vor der Kulisse des spektakulären Basaltbergs Búlandstindur in Form einer mehr als tausend Meter hohen Pyramide. Viele einheimische Legenden umgeben diesen Berg – es heisst, er könne während der Sommersonnenwende Wünsche erfüllen.

### 6. Tag: Grimsey

Als verborgenes Fleckchen Erde im Nordpolarmeer befindet sich Grímsey im Bereich des Polarkreises im äussersten Norden Islands. Die kontrastreiche Landschaft ist sehr beeindruckend. Von der Westküste mit der einzigen Gemeinde der Insel Grímseyjarhreppur aus sehen Sie, wenn Sie sich Richtung Süden bewegen, die mit Löffelkraut bewachsenen grünen Hügel. Der Rest der Küste besteht aus Basaltklippen voller Meeresvögel, die sich Ihren Blicken darbieten.

### 7. Tag: Akureyri

Die Stadt Akureyri liegt ganz nah am Polarkreis im Innern des Fjords Eyjafjörður. Sie eröffnet Ihnen eine Palette von Farben: das azurblaue Wasser des Hafens, die goldbraunen Ebereschen auf den Plätzen und die Gebäude in leuchtenden Farben im historischen Zentrum. Entlang der Pflasterstrassen reihen sich unzählige Terrassen mit Holzmöbeln. Eine breite, in den Hügel gehauene Treppe führt zur emblematischen Kirche Akureyrarkirkja. Erstaunlich ist auch der sehr schöne botanische Garten, der durch ein Mikroklima begünstigt wird.

### 8. Tag: Isafjörður

Ihr Schiff bringt Sie ins Herz der Fjorde im Nordwesten Islands, ein wildes Land mit verlorenen

Tälern und hohen Felsen. In dieser abgeschiedenen Region ist der Fjord von Isafjörður unbestritten einer der schönsten des Landes, insbesondere aufgrund seiner durch zahlreiche uralte Basaltströme gebildeten Reliefs. Die Hauptstadt der Westfjorde Isafjörður ist eine kleine Stadt am Rand des Fjords, die ausschliesslich von der Fischerei lebt. Die Holzhäuser ihrer Altstadt erinnern an ihre Vergangenheit als bedeutender Fischereihafen.

### 9. Tag: Grundarfjörður

Dieses verborgene nördliche Etappenziel befindet sich am Fuße des Vulkans Kirkjufell auf der Halbinsel Snæfellsnes. Ihre Ankunft mit dem Schiff ermöglicht Ihnen einen einzigartigen Blick auf den Lavakessel am Eingang der Bucht von Grundarfjörður. Nur wenige Schritte vom Hafendamm entfernt, entdecken Sie klare Bäche, Tundren und Strände an dem azurblauen Wasser des Breiðafjörður. Die von smaragdgrünen Rasenflächen durchzogene Stadt besticht durch ihre Gebäude, die mit der umliegenden Natur eine Einheit bilden

### 10. Tag: Reykjavik, Island

Nach dem Frühstück, Ausschiffung in Reykjavik anschliessend individuelle Heim- oder Weiterreise.

### Im Preis inbegriffen

- Schiffsreise in der gebuchten Kabinenkategorie, inkl. Vollpension an Bord
- Geführten Anlandungen und eine Auswahl an Aktivitäten an Land
- Vorträge durch Experten (in Englisch und Französisch)
- Eine grosse Auswahl an Getränken (nicht-alkoholisch und alkoholisch)
- Unterhaltung und Aktivitäten an Bord
- Hafen- und Landungsgebühren

### Im Preis nicht inbegriffen

- An- und Rückreise
- Premium-Getränke
- Optionale Aktivitäten
- Versicherungen
- Trinkgelder

### Preise pro Person

- Saison 2026
- Aussenkabine ab CHF 6'910.-
- Balkonkabine unteres Deck ab CHF 7'480.-
- Balkonkabine oberes Deck ab CHF 8'300.-
- Deluxe Suite ab CHF 12'070.-
- Prestige Suite ab CHF 17'270.-
- Owner Suite ab CHF 29'620.-

Die Preise sind Richtpreise und können je nach Nachfrage nach oben oder unten variieren.



## Hinweise

Der Einzelkabinenzuschlag ist immer auf Anfrage.

Gerne sind wir Ihnen bei der Organisation Ihrer An- & Abreise sowie allfälligen Verlängerungsprogrammen behilflich.

Aufgrund von Eis- und Wetterverhältnissen sind Routenänderungen jederzeit vorbehalten.

