


## Höhepunkte der chilenischen Fjorde


### Expedition entlang der Westküste Südamerikas


Verschneite Berge, majestätische Gletscher und enge Passagen: Willkommen in den atemberaubenden chilenischen Fjorden. Entdecken Sie auf dieser Expeditionskreuzfahrt die wunderschönen Landschaften an der Westküste Südamerikas an Bord eines einzigartigen Kreuzfahrtschiffes.

#### AUF EINEN BLICK


 mehrere Reisedaten


 ab CHF 8'910.-


 15 Reisetage

 Le Lyrial / L'Austral

 Chile

 Individualreise

 Kajak

- 
- Vor Kap Hoorn kreuzen
  - Faszinierende chilenische Fjordwelt
  - Modernes Expeditionskreuzfahrtschiff



## Reisedaten

03.11.2026 - 17.11.2026	Auf Anfrage	CHF 9'330.-
04.11.2026 - 18.11.2026	Auf Anfrage	CHF 8'910.-

## Reiseroute





## Reiseprogramm

### 1. Tag: Ankunft Valparaíso, Chile

Individuelle Anreise nach Valparaíso, eine chilenische Hafenstadt. Am späteren Nachmittag Einschiffung und nach der Sicherheitsübung heisst es bereits «Leinen los!» und Ihre Reise beginnt.

Valparaíso, südlich von Santiago gelegen, ist Chiles zweitgrösste Stadt und UNESCO-Welterbe. Entdecken Sie das «Juwel des Pazifiks» mit seinen steilen Gassen, bunten Hügeln und Highlights wie der Kirche La Matriz, dem Cerro Bellavista und Nerudas Haus La Sebastiana – stets begleitet vom Blick aufs Meer.

### 2. - 3. Tag: Auf See

Geniessen Sie während der Tage auf See die zahlreichen Freizeitangebote an Bord. Gönnen Sie sich Entspannung im Spa oder halten Sie sich im Fitnessraum in Form. Diese Tage ohne Zwischenstopp bieten auch Gelegenheit, einem Vortrag vom Expeditionsteam beizuwohnen, um sich auf die kommenden Tage vorzubereiten. Wer das offene Meer liebt, bewundert auf dem Oberdeck das Schauspiel der Wogen und kann mit etwas Glück Meerestiere beobachten.

### 4. Tag: Quemchi, Chile

Der kleine Fischereihafen Quemchi auf der Insel Chiloé verzaubert mit bunten Holzhäusern, kleinen Gassen und einem Fischmarkt. Besuchen Sie das Museum zu Schriftsteller Francisco Coloane oder spazieren Sie zur nahegelegenen Isla Aucar mit ihrer Vogelwelt und dem botanischen Garten.

### 5. Tag: Auf See

Der Pulluche-Kanal liegt in der Nähe des Peñón de Lobos (Wolfsfelsen) nordwestlich des Monte Prieto und der Insel Sin Nombre, der «namenlosen Insel». Der Seekanal der Región de Aysén del General Carlos Ibáñez del Campo im Süden des Landes ist 1.400 km von der Hauptstadt entfernt. Die Fahrt führt Sie durch eine einzigartige Landschaft aus Inseln, Kanälen und Fjorden. Die Laguna San Rafael wurde 1979 von der UNESCO als Biosphärenreservat eingestuft, die Feuchtwälder bieten zahlreichen Tierarten Schutz, vor allem Meeresvögeln (Schwarzbrauenalbatrosse, Kormorane ...) und Meeressäugern (Robben).

### 6. Tag: Tortel

Das Etappenziel Tortel, ein malerisches und farbenfrohes Fischerdorf, verfügt über eine herausragende Lage in Südpatagonien zwischen Puerto Montt und dem Kap Hoorn. Geniessen Sie das grandiose Panorama, das sich Ihnen von den wenigen Gassen in Form von Brücken eröffnet: rundliche Berge, dichte Wälder, klares Wasser des Pazifiks. Ein Spaziergang entlang der zahlreichen Holzstege ermöglicht Ihnen diese Kulisse zu bewundern, nur wenige Meter über dem Wasser schwebend. Das Dorf ist mit Skulpturen von lokalen Künstlern geschmückt – ein schöner Einstieg, um mit den Einheimischen in Kontakt zu treten.

### 7. Tag: Pio-XI-Gletscher

Der Pío-XI-Gletscher, ein Inlandgletscher im südlichen Chile, erstaunt mit seinen nahezu unreal wirkende Dimensionen. Mit einer Fläche von über 1'200 km<sup>2</sup> ist er der grösste Gletscher im Südpatagonischen Eisfeld. Diese gigantische Eiskappe an der südlichen Andenkette, die drittgrösste der Welt, bietet eine atemberaubende Naturkulisse, welche die Besucher immer wieder in Staunen versetzt.

### 8. Tag: EL Brujo-Gletscher und Skua-Gletscher

Im Nationalpark Bernardo O'Higgins, Chiles grösstem Schutzgebiet, erwartet Sie der El Brujo Gletscher. Die mächtige, vom Wind geformte Eiswand am Ende des Asia-Fjords begeistert mit ständig wechselndem Lichtspiel – eine Naturkulisse voller Magie und Eindrücke, die unvergessen

bleiben.

Im Herzen des südpatagonischen Eisfeldes, dort wo die Nationalparks Bernardo O'Higgins, Torres del Paine und Las Glaciares aufeinander treffen, entdecken Sie den Gletscher Skua, der auch Amalia-Gletscher genannt wird. Dieser drei Kilometer lange Gletscher auf der Gebirgskette der Anden bietet prachtvolle Landschaften in endlosen Blaunüancen. Von Zeit zu Zeit wird das zauberhafte Schauspiel vom beeindruckenden Knirschen des Eises unterbrochen.

### **9. Tag: Estero Las Montanas**

Der Fjord Estero Las Montanas, auch bekannt als Canal de las Montanas, auf Deutsch «Kanal der Berge», bietet zauberhafte Landschaften. Dieses ehemalige Gletschertal, das grösstenteils im Nationalpark Alacalufes liegt und heute vom Wasser überflutet ist, scheint sich unendlich ins Landesinnere zu erstrecken. Umgeben von hohen Gebirgszügen mit grünen Hängen und gesäumt von zahlreichen Gletschern in zahlreichen Blautönen, gehört es zu den Höhepunkten dieser Kreuzfahrt.

### **10. Tag: Kreuzen in der Magellanstrasse**

Die mythische Passage, die im Süden Chiles das südamerikanischen Festland von der Insel Feuerland trennt, weckt seit jeher die Fantasie und Abenteuerlust. Folgen Sie den Spuren des berühmten portugiesischen Entdeckers Ferdinand Magellan, des ersten Weltumseglers der Geschichte im 16. Jahrhundert. Legen Sie an Bord Ihres Schiffes die 600 Kilometer zurück, die den Atlantik vom Pazifik trennen. Entdecken Sie die Meerenge, die aufgrund des Datums ihrer Entdeckung lange «Kanal von Allerheiligen» hiess.

### **11. Tag: Islas Tuckers und Agostini-Gletscher**

Die windumtosten Tucker-Inseln in der Magellanstrasse sind ein geschütztes Refugium für zahlreiche Vogelarten und Seelöwen. Auf einer Zodiacfahrt entdecken Sie Kolonien von Pinguinen, Scharben, Kelpgänsen und sogar Kondoren.

Im Feuerland-Archipel liegt der De Agostini-Gletscher am Ende des gleichnamigen Fjords, eingerahmt von den Bergen der Cordillera Darwin. Dieser nach dem italienischen Missionar und Entdecker Alberto Maria De Agostini benannte imposante Gletscher bietet mit seinen blauen Spiegelungen einen herrlichen Blick auf den Fjord.

### **12. Tag: Garibaldi-Gletscher**

Die Fahrt im Garibaldi-Fjord offenbart Landschaften von überwältigender Schönheit. Das Grün der dichten Vegetation auf den schroffen Bergen bildet einen charmanten Kontrast mit dem Weiss des Schnees und des Eises. Und dann enthüllt der Garibaldi Gletscher sein Antlitz, ein beeindruckender Koloss aus Eis am Ende des gleichnamigen Fjords. Seelöwen und zahlreiche Vögel begleiten Sie auf dieser zauberhaften Reise ins Herz eines der schönsten Gletscher Chiles.

### **13. Tag: Kreuzen um Kap Hoorn**

An der Stelle, wo der Atlantische und der Pazifische Ozean aufeinander treffen, erreichen Sie das chilenische Patagonien, um auf dem Archipel Feuerland und dessen berühmtem Kap Hoorn zu landen. Vor dem eindrucksvollen Felsvorsprung von 425 Metern Höhe – südlichster Ort von Südamerika – fuhren lange Zeit die Handelsschiffe der ganzen Welt vorbei. Wegen der legendären Stürme und des Seegangs, der ihn umspült, bleibt seine Umrundung für alle Seefahrer oft eine Herausforderung.

### **14. Tag: Puerto Williams**

Die auf der Insel Navarino nur wenige Kilometer entfernt von der argentinischen Grenze gelegene Stadt Puerto Williams ist nach Meinung der Chilenen die südlichste Stadt der Welt. Sie ist vor allem

ein reizender Fischereihafen, dessen Ruhe und Abgeschiedenheit zu begeistern vermögen. Sie können die wenigen Gässchen durchstreifen und dabei die dunklen Umrisse der patagonischen Anden mit ihren ewig weissen Gipfeln bewundern. Das Martin-Gusinde-Museum für Anthropologie gibt Ihnen einen Einblick in die Lebensbedingungen des indigenen Volks der Yámana, während die Umgebung mehrere Wanderwege quer durch eine wilde und unberührte Natur bietet.

### **15. Tag: Ausschiffung und Flug Ushuaia - Buenos Aires, Argentinien**

Ausschiffung und Transfer zum Flughafen. Flug nach Buenos Aires, von wo Sie Ihre Heim- oder Weiterreise antreten können.

### Im Preis inbegriffen

- Schiffsreise in der gebuchten Kabinenkategorie, inkl. Vollpension an Bord
- Flug Ushuaia - Buenos Aires, Economy-Klasse
- Transfers gemäss Reiseprogramm
- Geführte Anlandungen und eine Auswahl an Aktivitäten an Land
- Gummistiefel zur Ausleihe
- Warmer Parka (geschenkt)
- Vorträge durch Experten (in Englisch)
- Eine grosse Auswahl an Getränken (nicht-alkoholisch und alkoholisch)
- Hafen- und Landungsgebühren

### Im Preis nicht inbegriffen

- An- und Rückreise bis Valparaíso / ab Buenos Aires
- Premium-Getränke
- Optionale Aktivitäten
- Versicherungen
- Trinkgelder und persönliche Ausgaben

### Preise pro Person

- Für die Preise der einzelnen Kabinenkategorien klicken Sie auf den entsprechenden Schiffsnamen:

Le Lyrial

Saison 2026/27

- Doppelkabine Superior auf Anfrage
- Doppelkabine Deluxe Deck 3 ab CHF 10'050.-
- Doppelkabine Prestige Deck 4 ab CHF 11'070.-
- Doppelkabine Prestige Deck 5 ab CHF 11'590.-
- Doppelkabine Prestige Deck 6 ab CHF 12'200.-
- Deluxe Suite auf Anfrage
- Privilège Suite Deck 6 ab CHF 18'990.-
- Prestige Suite Deck 5 ab CHF 22'370.-



- Grand Deluxe Suite Deck 6 ab CHF 23'300.-
- Grand Privilège Suite ab CHF 24'030.-
- Owner Suite ausgebucht

L'Austral  
Saison 2026/27

- Aussenkabine auf Anfrage
- Balkonkabine unteres Deck ab CHF 9'590.-
- Balkonkabine oberes Deck ab CHF 10'560.-
- Deluxe Suite ab CHF 15'920.-
- Prestige Suite ab CHF 21'280.-
- Owner Suite auf Anfrage

Die Preise sind Richtpreise und können variieren. Die Preise sind mit einem Frühbucherrabatt berechnet.

## Hinweise

Der Einzelkabinenzuschlag ist immer auf Anfrage.

Gerne sind wir Ihnen bei der Organisation Ihrer An- & Abreise sowie allfälligen Verlängerungsprogrammen behilflich.

Aufgrund von Eis- und Wetterverhältnissen sind Routenänderungen jederzeit vorbehalten.

