




Grönlandreise "Segeln & entdecken"


Expeditionsreise in Grönland mit einem Segelschiff


Sie begeben sich auf einen arktischen Segeltörn nach Grönland. Grönland ist sowohl die grösste Insel als auch die am wenigsten dicht besiedelte Region der Erde. Zwischen Arktischem und Atlantischem Ozean gelegen, sind drei Viertel Grönlands von einer permanenten Eisdecke bedeckt. Sie werden auf dieser Expedition von einem erfahrenen Team bestehend aus Skipper und Expeditionsleiter begleitet. Gleiten Sie lautlos über das Meer, tauchen Sie in die wilde arktische Landschaft mit einmaliger Fauna und Flora ein und entdecken Sie diese abgelegene Region, zu welcher keine Strassen führen und deren Zugang den grösseren Schiffen verwehrt bleibt.


AUF EINEN BLICK


 mehrere Reisedaten

 ab CHF 6'240.-


 10 Reisetage

 Varuna

 Grönland Ostküste

 Individualreise

 Schiffkategorie 1 - 24 Gäste

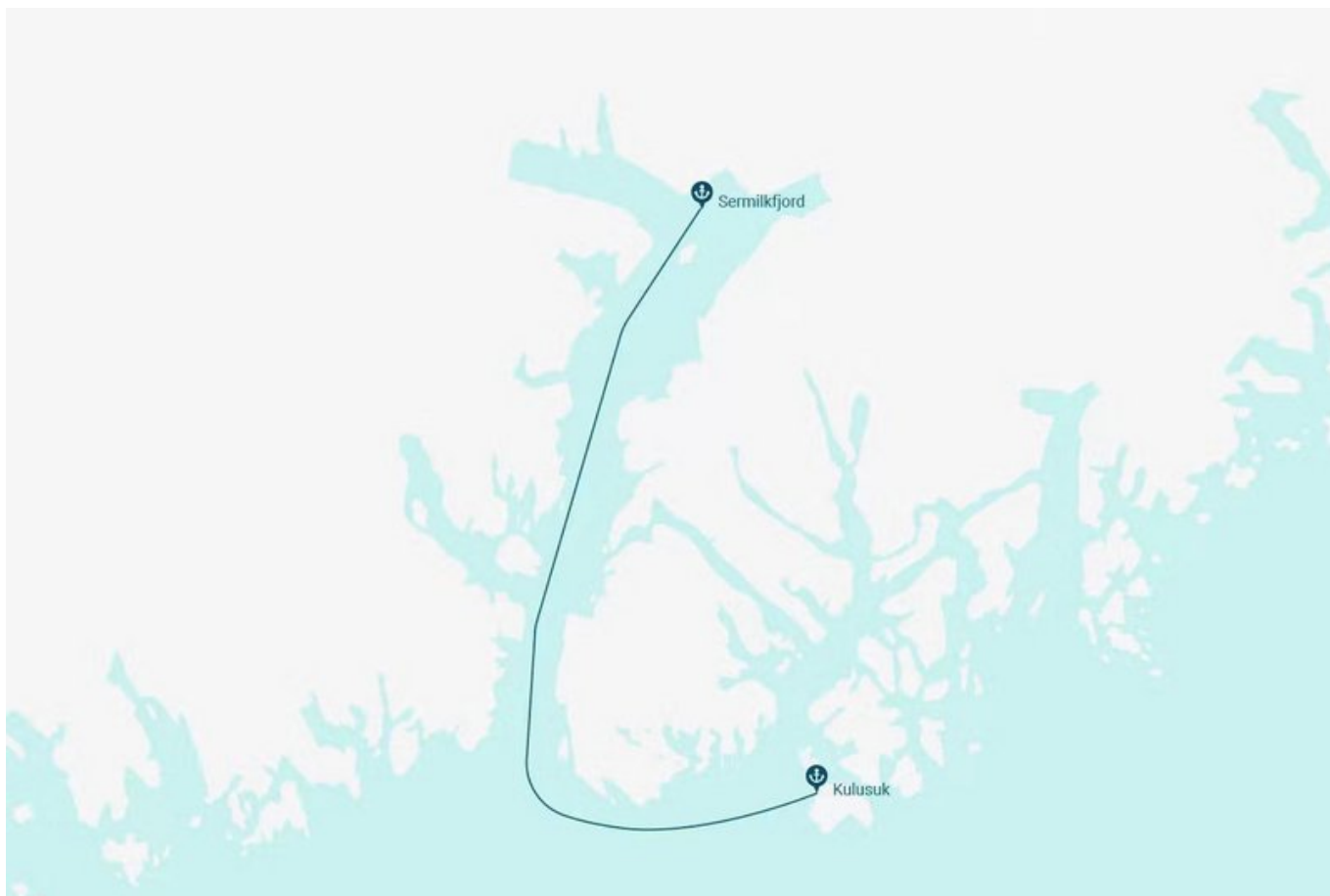
- 
- Eindrückliche Fjordlandschaften
 - Polare Tierwelt suchen
 - Reisen mit einer privaten Segeljacht



Reisedaten

31.07.2026 - 09.08.2026	Auf Anfrage	CHF 6'240.-
10.08.2026 - 19.08.2026	Auf Anfrage	CHF 6'240.-
21.08.2026 - 30.08.2026	Auf Anfrage	CHF 6'240.-
01.09.2026 - 10.09.2026	Auf Anfrage	CHF 6'240.-

Reiseroute



Reiseprogramm

1. Tag: Einschiffung in Kulusuk, Grönland

Individuelle Anreise nach Kulusuk. Das farbenfrohe Dorf Kulusuk, das oft von schwimmenden Eisbergen umgeben ist, ist das Tor zu Ostgrönland. Dieses Gebiet wurde erst 1884 von Europäern erforscht und ist daher noch stark von der ursprünglichen Kultur der Inuit geprägt. Es wird von 250 Menschen bewohnt und war früher unter seinem dänischen Namen Kap Dan bekannt. Bevor Sie zu Ihrem Segeltörn aufbrechen, sollten Sie Zeit für eine Wanderung auf den 300 Meter hohen Isikajia Hill einplanen. Von dort oben haben Sie einen hervorragenden Blick auf die Dänemarkstrasse, die Eisberge, das Fjordsystem, die Insel Tasiilaq und die Küste. Die Stadt selbst ist ein traditionelles grönländisches Dorf, in dem Jagd und Fischfang den Alltag der Dorfbewohner prägen.

Transfer zum Schiff und Einschiffung. Nach dem Kabinenbezug lernen Sie den Kapitän und Expeditionsleiter kennen. Nach einer kurzen Sicherheitsübung heisst es bereits "Leinen los!" und Ihr Abenteuer beginnt mit einer ersten kurzen Segeletappe zum ersten Ankerplatz.

2. - 9. Tag: Segeln und Ostgrönland entdecken

Die Route wird vom Kapitän je nach Eis- und Wetterverhältnissen von Tag zu Tag geplant. Dabei wird immer darauf geachtet, dass möglichst viel Zeit für Erkundungen an Land bleibt und dass Tierbeobachtungen nicht zu kurz kommen. Als mögliche Ziele sind wie folgt vorgesehen:

Sermilk Fjord

Dieser Fjord, dessen Name "Sermilik" "Ort mit Gletschern" bedeutet, befindet sich am südlichen Ende des Landes von König Christian IX. westlich des Ammassalik-Fjords. Er ist einer der grössten Fjorde an der Südostküste Grönlands und erstreckt sich in etwa nördlicher Richtung ins Landesinnere, wobei er sich an seiner Spitze in zwei Arme teilt. An seinem Ende befinden sich mehrere Gletscher, darunter der Helheim-, der Fenris- und der Midgard-Gletscher, die einen ständigen Strom von Eisbergen in den Fjord speisen. Die hintere, westliche Flanke des Fjords wird von der grönländischen Eiskappe überflutet, die nach der Antarktis die zweitgrösste ist. Umgeben von einer steilen, gebirgigen Küstenlinie und voller geformter Eisberge bietet sie eine spektakuläre Kulisse. Fridtjof Nansen hoffte, dass der Fjord für seine Expedition zur Durchquerung Grönlands im Jahr 1888 eine Route zur Eiskappe bieten könnte. Sein Versuch, in den Fjord einzufahren, wurde jedoch durch den Eisabfluss vereitelt, der seine Mannschaft Hunderte von Meilen nach Süden trieb, bevor sie an Land gehen konnte.

Tasiilaq

Die Siedlung Tasiilaq liegt etwa 15 Kilometer östlich der Mündung des Sermilikfjords. Mit rund 2'000 Einwohnern ist sie die bevölkerungsreichste Gemeinde an der Ostküste Grönlands und die siebtgrösste Stadt des Landes. In der Nähe befindet sich die Sermilik-Station, die der Erforschung des nahe gelegenen Mittivakkat-Gletschers dient.

Tinteqiilaq

Ein kleines Dorf rund 20 Kilometer nördlich von Tasiilaq, das den Sermilik Fjord überblickt und einen herrlichen Blick auf die vielen Eisberge bietet, die von den grossen Gletschern an der Spitze des Fjords kalben.

Tasiilaq Fjord

Der Tasiilaq Fjord gabelt sich an der Spitze des Ammassalik Fjords nach Nordosten und bietet Zugang zu einem grossen Gebiet mit hohen und spitzigen Bergen.

Obwohl Grönland die grösste Insel der Welt ist, beschränken sich die menschlichen Siedlungen auf die eisfreie Küste, während das karge Inselinnere eine der letzten grossen Wildnis Gebiete der Welt

darstellt. Während der Reise haben Sie die eventuell die Möglichkeit, Wale. Wale sind in Grönland ein häufiger Anblick, besonders in den Sommermonaten. In Grönland gibt es mehr als 15 Walarten, darunter die weithin bekannten Narwale, Grönlandwale und Buckelwale.

Obwohl sie relativ selten sind, kann man bei einer Erkundungstour durch das Gebiet immer noch Eisbären sehen. Die Bären können im Sommer in der Nähe der bewohnten Städte Grönlands gesichtet werden, wenn sie mit den treibenden Eisblöcken hinuntertreiben. Robben sind ihre Hauptnahrungsquelle. Sowohl Raubtier als auch Beute verbringen die meiste Zeit in der Nähe des Meereises. Es ist nicht ungewöhnlich, neugierigen Robben zu begegnen, während man in der Ferne Eisberge bröckeln hört, oder einen Polarfuchs an der Küste zu entdecken.

Auch die Vogelwelt ist äusserst vielseitig, wobei der kleine Auk (so gross wie ein Star, aber schwarz-weiss wie ein Pinguin) der zahlreichste Seevogel des Landes ist. Sie überwintern auf dem Meer und kommen nur im kurzen arktischen Sommer zum Brüten an Land, wo sie in grossen Kolonien leben.

10. Tag: Ausschiffung in Kulusuk, Grönland

Im Verlauf des Vormittages erreichen Sie wieder den Hafen von Kulusuk. Nach der Ausschiffung Transfer zum Flughafen oder Hotel für die individuelle Weiter- oder Rückreise.

Im Preis inbegriffen

- Transfers Flughafen - Hafen und Hafen - Flughafen (am Ein- und Ausschiffungstag)
- Übernachtungen an Bord der "Varuna" in einer Doppelkabine mit privatem Bad/WC, inkl. Vollpension
- Betreuung durch professionelle Crew (Kapitän, Chefkoch und Expeditionsleiter)
- Landausflüge und Aktivitäten an Land
- Softgetränke, Kaffee und Tee
- Treibstoff und Hafengebühren

Im Preis nicht inbegriffen

- An- & Abreise nach/von Kulusuk
- Alkoholische Getränke
- Wanderausrüstung und Eintrittsgebühren
- Versicherungen (eine SOS-Versicherung inkl. Repatriierung ist obligatorisch)
- Trinkgelder

Preise pro Person

- Saison 2026
- Doppelkabine ab CHF 6'240.-
Die Preise können von Reise zu Reise variieren.



Hinweise

Der Einzelzuschlag ist immer auf Anfrage.

