


Fly & Sail zum Scoresby Sund - Polarlichter


Nordlichter entdecken im grössten Fjordsystem der Welt


Erkunden Sie den «Scoresby Sund», das grösste Fjordsystem der Welt. Unterwegs entdecken Sie historische Städte, bewundern unberührte Landschaften und mit etwas Glück erleben Sie das spektakuläre Nordlicht am Himmel – unvergessliche Momente voller Magie.


AUF EINEN BLICK


 mehrere Reisedaten


 ab CHF 5'600.-


 11 Reisetage

 Rembrandt van Rijn

 Grönland Ostküste

 Individualreise

 Schiffkategorie 25 - 80 Gäste

- 
- Das grösste Fjordsystem der Welt
 - Inuit-Kultur kennenlernen
 - Sichtung von Nordlichter (mit etwas Glück)



Reisedaten

31.08.2026 - 10.09.2026	Auf Anfrage		CHF 5'600.-
10.09.2026 - 21.09.2026	Auf Anfrage		CHF 6'140.-
21.09.2026 - 01.10.2026	Auf Anfrage		CHF 5'600.-
10.09.2027 - 20.09.2027	Auf Anfrage		CHF 5'940.-
20.09.2027 - 01.10.2027	Auf Anfrage	1 Tag länger Fjordhopping	CHF 6'490.-

Reiseroute





Reiseprogramm

1. Tag: Flug Reykjavik - Constable Pynt, Grönland

Ankunft vom isländischen Flughafen Keflavik bei Reykjavik mit einem Charterflugzeug in Constable Pynt (Flug nicht im Preis inbegriffen). Diese Region ist bekannt für seine bemerkenswert abwechslungsreiche geologische Geschichte.

2. Tag: Segeln zwischen Gletschern

Geniessen Sie die Landschaft, während Sie die vergletscherte Küste von Volquart Boons befahren. Hier können Sie eine Zodiacfahrt entlang einer der Gletscherfronten unternehmen, wobei Ihre erste Aktivität in der Nähe von Månegletscher oder Vikingebugt stattfindet.

3. Tag: Charcot Havn

Sie fahren an der Ostküste von Milne Land zwischen einer Vielzahl von riesigen Eisbergen vorbei. Wenn Sie auch in Charcot Havn anlanden können, machen Sie einen Spaziergang zum Charcot-Gletscher, bevor Sie über den Bjørnøer weiter nach Øfjord segeln.

4 - 7. Tag: Fjordhopping

Heute besuchen Sie den Osteingang eines der beeindruckendsten Fjorde der Welt: Der Ø Fjord ist fast 40 Seemeilen lang, mit Bergen auf jeder Seite, die bis zu 2'000 Meter hoch sind, und Eisbergen, die in Gewässern treiben, die bis zu 1'000 Meter tief sind. Ziel ist die Anlandung in Jyttehavn und eine Wanderung durch die Tundra in mythischer Umgebung. Sie können auch in den Harefjord, den Rypefjord und den Rödefjord fahren und in C. Hoffmanhalvöya und auf Storö wandern.

Anschliessend landen Sie in der Nähe von Sydkap an, wo Sie kolossale Eisberge sehen können, von denen einige über 100 Meter hoch und mehr als einen Kilometer lang sind. Die meisten dieser Eisberge sind auf Grund gelaufen, da der Fjord nur etwa 400 Meter tief ist. In Sakatajik können Sie auch die Überreste der Thule-Winterhäuser besichtigen. Hier lebten einst bis zu zwanzig Menschen, die Grönlandwale jagten und aus deren Knochen Häuser bauten.

8. Tag: Jameson Land

An den westlichen Ufern des Jameson Lands liegt eine ausgedehnte Tundra mit grasenden Moschusochsen. Das Expeditionsteam wird versuchen, in einem der Gebiete anzulanden, z. B. in Tyskit Nunat oder Vandreblokken. Vielleicht besuchen Sie auch das Kap Hooker oder eine schöne Lagune westlich von Kap Stewart.

9. Tag: Ittoqqortoormiit

Die heutige Station ist Ittoqqortoormiit, die grösste Siedlung im Scoresby Sund mit etwa 500 Einwohnern. Im Postamt können Sie Briefmarken für Ihre Postkarten kaufen oder einfach einen Spaziergang machen, um die Schlittenhunde und die getrockneten Felle von Robben und Moschusochsen zu sehen.

10. Tag: Hurry Inlet

Am Morgen halten Sie an der Südküste von Jameson Land, an einer Lagune in der Nähe von Kap Stewart. Hier sammeln sich die Watvögel und Gänse für ihren Herbstzug. Moschusochsen und Halsbandlemminge hingegen überleben auf der kargen Vegetation. Weiter im Inneren des Hurry Inlet können Sie einen Spaziergang in der Nähe vom Kopf des Fjords sowie eines der Flüsse unternehmen, die hier enden. Hier besteht die Möglichkeit, den Berg J.P. Koch Fjeld in der Nähe von Hareelv zu besteigen. In diesem bemerkenswerten Gebiet fanden Wissenschaftler Fossilien, die Fische und Amphibien in der unteren Kreidezeit miteinander verbanden. Sie übernachteten vor Anker vor Constable Pynt.

11. Tag: Ausschiffung in Constable Pynt, Grönland und Rückflug nach Island

Sie gehen in Constable Pynt von Bord, von wo Sie mit einem Charterflug nach Keflavik in Island kommen (nicht im Preis inbegriffen). Von da an individuelle Weiter- oder Heimreise.

Im Preis inbegriffen

- Schiffsreise in der gebuchten Kabinenkategorie, inkl. Vollpension an Bord
- Geführte Landausflüge
- Vorträge durch Experten (in Englisch)
- Kaffee/Tee/Wasser
- Hafen- und Landungsgebühren

Im Preis nicht inbegriffen

- An- und Rückreise ab/bis Keflavik
- Charterflug Keflavik – Constable Pynt – Keflavik
- Optionale Aktivitäten
- Versicherungen
- Trinkgelder

Preise pro Person

- Saison 2026
 - Dreibettkabine mit Bullauge ab CHF 5'600.-
 - Doppelkabine innen ab CHF 5'940.-
 - Doppelkabine mit Bullauge ab CHF 6'980.-
 - Saison 2027
 - Dreibettkabine mit Bullauge ab CHF 5'940.-
 - Doppelkabine innen ab CHF 6'290.-
 - Doppelkabine mit Bullauge ab CHF 7'380.-
- Die Preise sind Richtpreise und können variieren.

Hinweise

Aufgrund der Wind- und Platzverhältnisse in den Fjorden muss auf dieser Reise vor allem mit dem Motor navigiert werden.

Der Einzelkabinenzuschlag beträgt 70 %. Einzelreisende können ohne Aufpreis eine Kabine mit einem Reisenden des gleichen Geschlechts teilen.

Gerne sind wir Ihnen bei der Organisation Ihrer An- & Abreise sowie allfälligen Verlängerungsprogrammen behilflich.

Aufgrund von Wetter- und Eisverhältnissen sind Routenänderungen jederzeit vorbehalten.

