




Der geografische Nordpol und die Ostküste Grönlands


Unterwegs Richtung Nordpol


Das Ziel: 90 Grad Nord! Wer hat noch nie davon geträumt, ans Ende der Welt zu gelangen? Dieser mythische Punkt ist das ganze Jahr über mit Packeis bedeckt und etwa 700 Kilometer vom Festland entfernt. Auf den Spuren grosser Entdecker, die einst versuchten, sich diesem schwer zugänglichen Ort zu nähern, sind Sie einer der wenigen Menschen auf der Welt, die dieses Abenteuer wagen.


AUF EINEN BLICK


 11.09.2026 - 26.09.2026


 ab CHF 35'350.-


 16 Reisetage

 Le Commandant Charcot

 Nordpol / Grönland Ostküste / Spitzbergen

 Individualreise

 Kajak

- 
- Am Nordpol stehen
 - Packeisfahrt
 - Mit einem Eisbrecher reisen

Reisedaten

11.09.2026 - 26.09.2026 Auf Anfrage

CHF 35'350.-

Reiseroute



Reiseprogramm

1. Tag: Einschiffung in Longyearbyen, Spitzbergen

Organisierte Anreise von Paris nach Longyearbyen und Transfer zum Hafen. Das auf der Hauptinsel des Archipels Spitzbergen gelegene Longyearbyen ist die nördlichste territoriale Hauptstadt der Welt. Mit ihren Wintertemperaturen, die bis auf minus 30 °C fallen können, sind die Landschaften dieser Bergbaustadt ergreifend. Die Gletscher, die Berge, so weit das Auge reicht, und die Natur im wilden Zustand vermitteln Ihnen den Eindruck, in unerforschte Gefilde vorzudringen.

Gegen späteren Nachmittag Einschiffung an Bord und dann heisst es auch schon Leinen los!

2. Tag: Tempelfjord Spitzbergen

Besuch des Tempelfjord in Spitzbergen.

3. Tag: Magdalenenfjord, Spitzbergen

Die Magdalenenbucht im Nordwesten von Spitzbergen ist von außergewöhnlicher landschaftlicher Schönheit. Bizarr aufragende, schneebedeckte Bergspitzen, tiefe Fjorde, Strände und majestätische Gletscher – Sie kommen aus dem Staunen nicht heraus. Sie beobachten Wale, Walrosse, Seehunde, Eiderenten, Seeschwalben, Eisbären und Polarfüchse. In Gravneset im Magdalenenfjord befinden sich die Ruinen einer ehemaligen Walfangstation aus dem 17. Jahrhundert sowie zahlreiche Grabstätten von Walfängern, die hier bis ins 18. Jahrhundert hinein bestattet wurden. Ganz in der Nähe bietet der Gletscher Gully einen wunderschönen Anblick, der Fotografenherzen höher schlagen lässt.

4.-7. Tag: Fahrt durch Packeis

Erleben Sie eine einzigartige Reise ins Herz des Packeises, in eine ewige, unberührte und makellose Welt aus Eis. Hier verändern sich die Landschaften ständig, glatte Ebenen, chaotische Eislandschaften und freie Rinnen im Wasser wechseln sich ab. Ihr Schiff nutzt diese bereits natürlich geöffneten Rinnen und Bereiche mit weniger dickem Eis, damit Sie magische Momente inmitten von umhertreibenden Eisschollen erleben können. Während der grandiosen Fahrt inmitten dieser vieleckigen, dicken, bläulichen Eisschollen begegnen Sie häufig der für das Packeis typischen Fauna..

7.- 8. Tag: Geografischer Nordpol

Der geografische Nordpol bei der Breite von 90° befindet sich auf der Rotationsachse der Erde, an der Schnittstelle aller Längengrade. Sechs Monate des Jahres liegt er im Dunkeln (Polarnacht), dann liegt er sechs Monate lang im Licht der Sonne (Polartag). Dieser mythenhafte ständig von Eis bedeckte und weit von der eisfreien Landoberfläche der Erde entfernte Ort hat bereits Generationen von Polarforschern in seinen Bann gezogen. Nur sehr wenigen Menschen ist es bis heute gelungen, ihn zu erreichen: an Bord der *Le Commandant Charcot* haben Sie nun mehr die Möglichkeit, Teil dieses exklusiven Kreises zu werden.

9. - 11. Tag: Fahrt durch das Packeis

Erleben Sie eine einzigartige Reise ins Herz des Packeises, in eine ewige, unberührte und makellose Welt aus Eis. Hier verändern sich die Landschaften ständig, glatte Ebenen, chaotische Eislandschaften und freie Rinnen im Wasser wechseln sich ab. Ihr Schiff nutzt diese bereits natürlich geöffneten Rinnen und Bereiche mit weniger dickem Eis, damit Sie magische Momente inmitten von umhertreibenden Eisschollen erleben können. Während der grandiosen Fahrt inmitten dieser vieleckigen, dicken, bläulichen Eisschollen begegnen Sie häufig der für das Packeis typischen Fauna.

12. Tag: Entlang der Küste von Grönland

Der Nordosten Grönlands ist dafür bekannt, dass er eine der ältesten und dicksten Eisschichten der Erde beherbergt. An Bord Ihres Schiffes haben Sie die einmalige Gelegenheit, durch diese tausende von Jahren alte Eisfläche zu fahren und entlang einer der einsamsten Küsten der Welt zwischen Packeis und blau schimmernden Eisbergen zu reisen.

13. -14. Tag: Entdeckung der Region Ittoqqortoormiit

An der Ostküste Grönlands, in der Region Ittoqqortoormiit, die neun Monate im Jahr von Eis bedeckt ist, haben Sie die seltene Gelegenheit, ins Herz einer isolierten Landschaft einzutauchen und im endlosen weißen Schimmer der Polarwelt ihre Schönheit zu entdecken. Hohe alpine Gipfel ragen in den Himmel und geben hier und da den Blick auf das darunterliegende dunkle Gestein frei. Das Dorf Ittoqqortoormiit liegt am Eingang des größten Fjordsystems der Welt. Sein Name bedeutet „großes Haus“ auf Grönländisch und es gehört zu den entlegensten bewohnten Orten der Ostküste. Hier leben die letzten Jäger der Polgebiete, die Ihnen Einblicke in ihre traditionsreiche Lebensweise gewähren. Sobald es die Dicke des Packeises zulässt, verfolgen sie die Spuren von Robben, Walrossen, Narwalen, Moschusochsen und Eisbären mit ihren traditionellen Hundegespannen. In dieser endlosen schneebedeckten Weite wird die Stille nur durch das Jaulen der Hunde, das Knirschen der Schlitten oder das Geräusch von Schritten auf dem Eis gestört. Entdecken Sie die Traditionen der Inuit bei exklusiven gemeinsamen Momenten auf dem Packeis und im Dorf.

15.Tag: Entdeckung der Blosseville Küste

Folgen Sie an Bord den Spuren von Jules Poret de Blosseville, einem französischen Seefahrer und Entdecker. An Bord der *La Lilloise* brach er 1833 zur Entdeckung dieser abgelegenen und unerforschten Region im Osten Grönlands auf, ein Abenteuer das ein unheilvolles Ende nehmen sollte. Heute trägt dieses unbewohnte Gebiet im Süden des Scoresby Sounds seinen Namen. Von Eis, Eisbergen und dünnem oder dickem, flachem oder gezacktem Packeis umgeben, so weit das Auge reicht, gehört die Blosseville-Küste zu den wilden und schwer erreichbaren Orten, die nur wenige Auserwählte entdecken dürfen. Eine Reise dorthin verspricht ein langsames Eintauchen in eine fast surreal anmutende Wüste aus Eis, in der das Licht die Wahrnehmung der Landschaft ständig verändert. Im Königreich der Eisbären bietet die fast geräuschlose *Le Commandant Charcot* mit ihren zahlreichen Außenbereichen und großen Panoramafenstern außergewöhnliche Gelegenheiten, um die arktische Tierwelt zu beobachten.

16. Tag: auf See

Geniessen Sie einen Tag auf See.

17. Tag: Ausschiffung in Reykjavik, Island

Nach dem Frühstück Ausschiffung in Reykjavik und individuelle Heim-oder Weiterreise.

Im Preis inbegriffen

- Flug Paris - Longyearbyen in der Economy-Klasse
- Transfers gemäss Reiseprogramm Flughafen - Hafen bei Ankunft
- Schiffsreise in der gebuchten Kabinenkategorie, inkl. Vollpension an Bord
- Geführten Anlandungen und eine Auswahl an Aktivitäten an Land
- Vorträge durch Experten (in Englisch)
- Eine grosse Auswahl an Getränken (nicht-alkoholisch und alkoholisch)
- Gummistiefel (zur Ausleihe)
- Warmer Parka (geschenkt)
- Unterhaltung und Aktivitäten an Bord
- Hafen- und Landungsgebühren

Im Preis nicht inbegriffen

- Anreise nach Paris, Rückreise ab Reykjavik
- weitere Transfers
- Premium-Getränke
- Optionale Aktivitäten
- Versicherungen
- Trinkgelder

Preise pro Person

- Saison 2026
- Doppelkabine Balkon, unterstes Deck ab CHF 35'350.-
- Doppelkabine Balkon, obere Decks ab CHF 36'010.-
- Deluxe Suite ab CHF 37'680.-
- Prestige Suite ab CHF 51'980.-
- Grande Suite ab CHF 55'300.-
- Privileg Suite ab CHF 58'630.-
- Duplex Suite ab CHF 80'240.-
- Owner Suite ab CHF 134'880.-

Die Preise sind Richtpreise und können je nach Nachfrage nach oben oder unten variieren.

Hinweise

Der Einzelkabinenzuschlag ist immer auf Anfrage.

Gerne sind wir Ihnen bei der Organisation Ihrer An- & Abreise sowie allfälligen Verlängerungsprogrammen behilflich.

Aufgrund von Eis- und Wetterverhältnissen sind Routenänderungen jederzeit vorbehalten.

